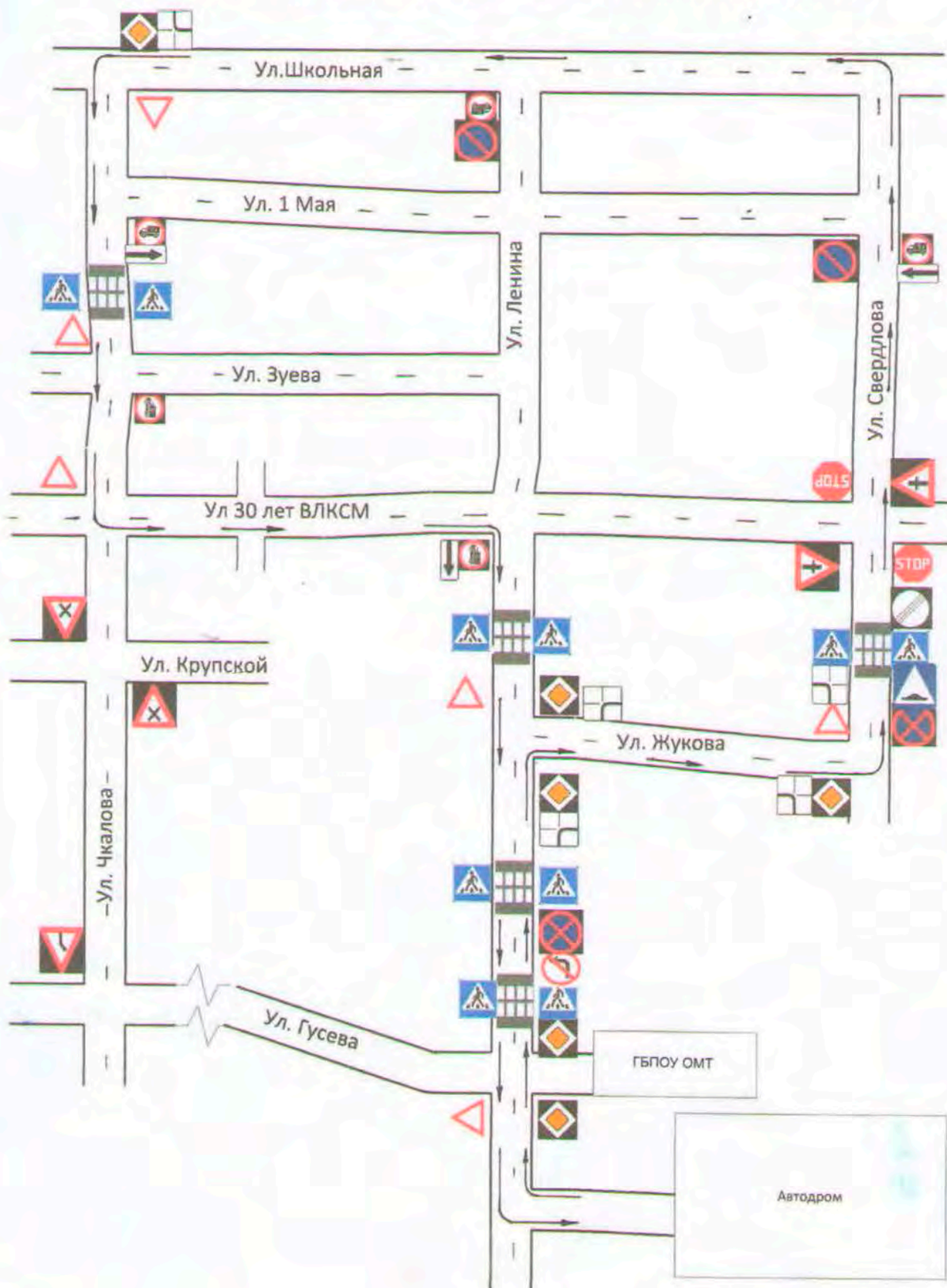


Утверждаю:
Директор ГБПОУ Областной
многопрофильный техникум
Ю. А. Комков

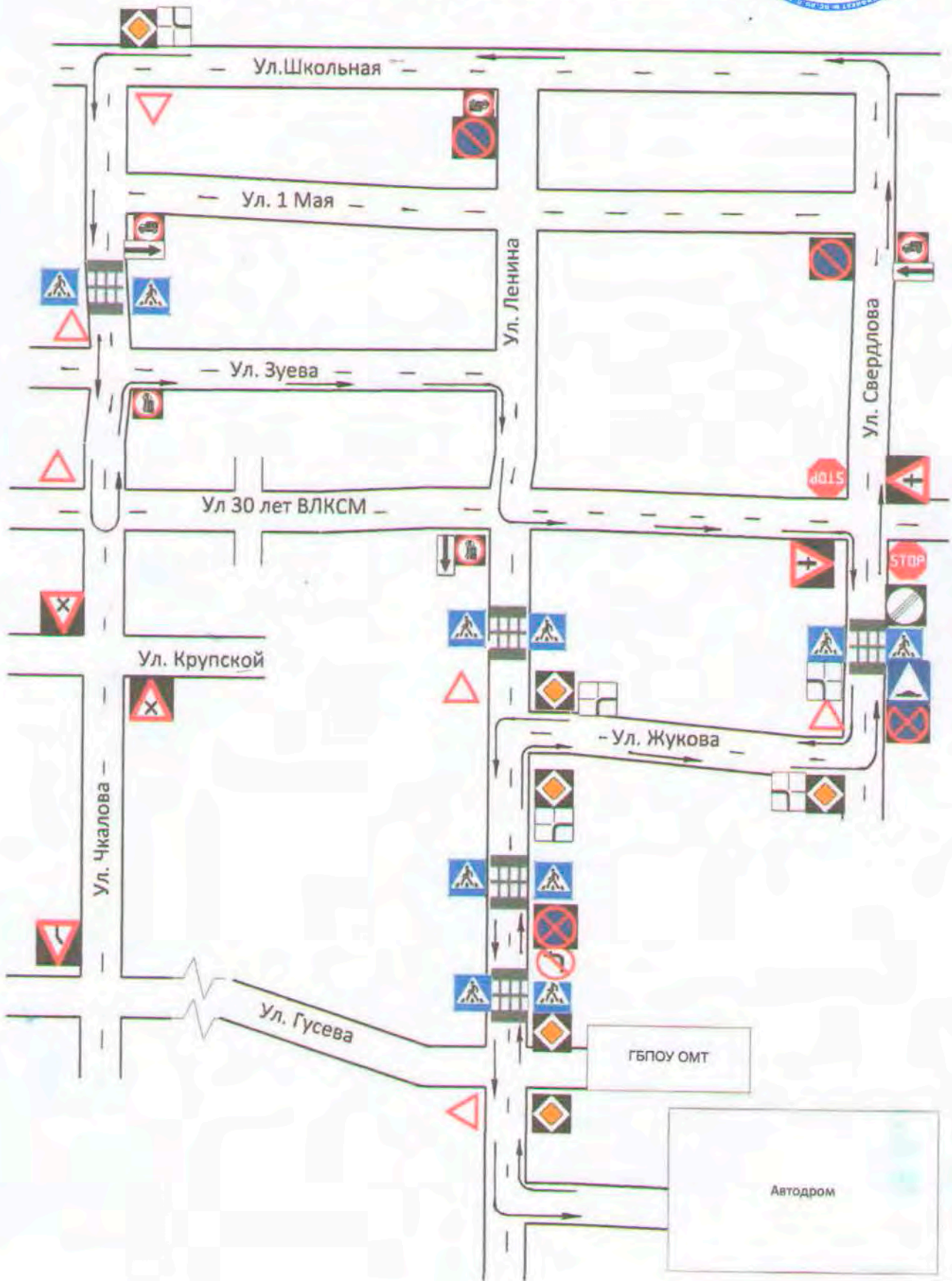
Маршрут в условиях реального движения р.п. Ардатов №1
Среднее время нахождения на маршруте 24 минуты. Протяженность маршрута 9 км.



Утверждаю
Директор ГБПОУ Областной
многопрофильный техникум
Ю. А. Комков



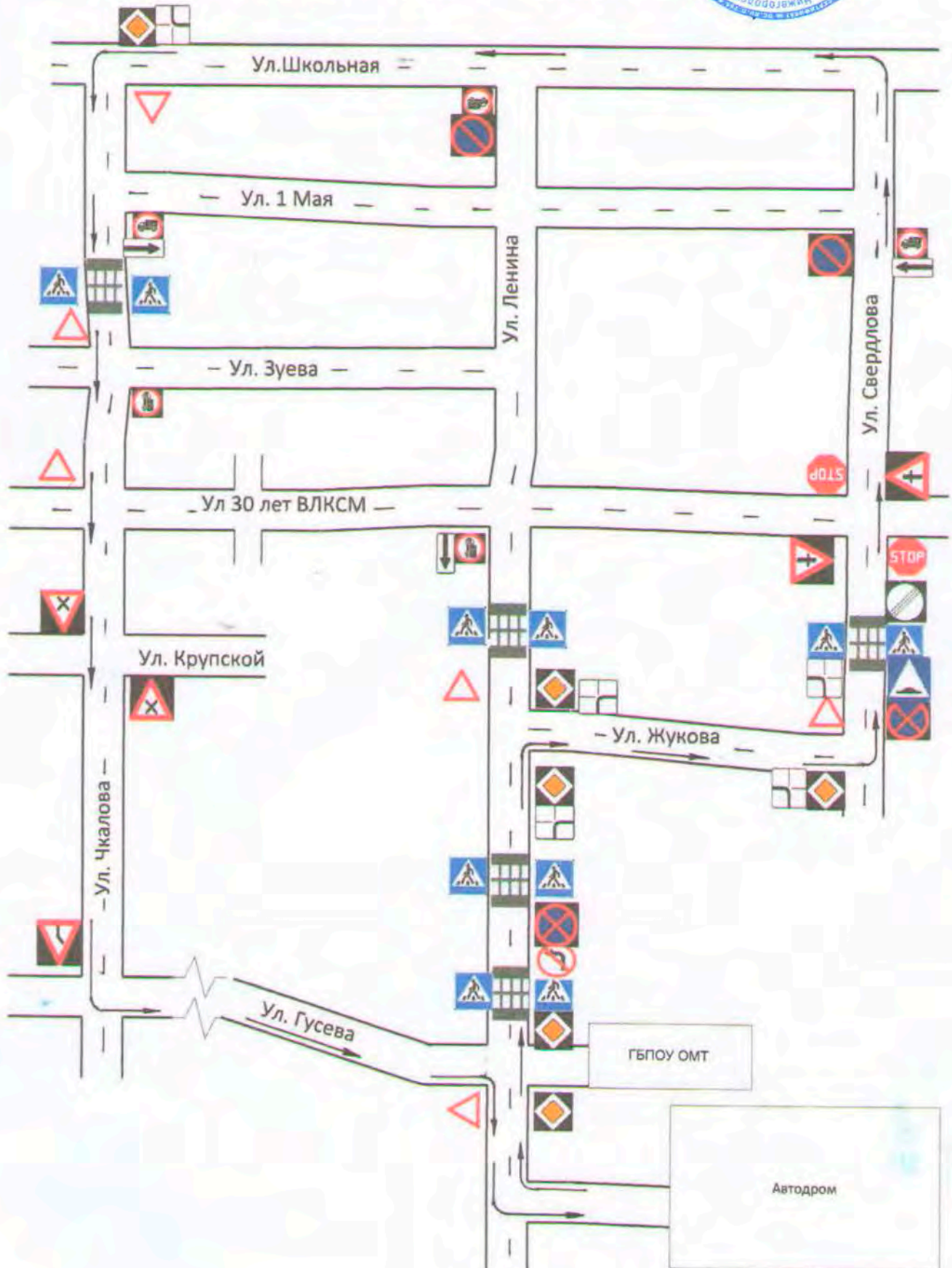
Маршрут в условиях реального движения р.п. Ардатов № 2
Среднее время нахождения на маршруте 30 минуты. Протяженность маршрута 11 км



Утверждаю:
Директор ГБПОУ Областной
многопрофильный техникум
Ю.А. Комков



Маршрут в условиях реального движения р.п. Ардатов № 3
Среднее время нахождения на маршруте 26 минуты. Протяженность маршрута 10 км.



СХЕМА

учебного маршрута №1 по Вознесенскому району

Директор ГБПОУ Областной
многопрофильный техникум
Ю.А. Комков



Выполняемые задания

1. Перестроение на участке дороги.
2. Проезд нерегулируемого перекрестка неравнозначных дорог.
3. Левый, правый поворот.
4. Разворот.
5. Обгон.
6. Движение с максимальной разрешенной скоростью.
7. Проезд пешеходных переходов и маршрутных ТС.
8. Торможение и остановка при движении на различных скоростях.
9. Остановка и трогание на подъеме.
10. Применение аварийной сигнализации и знака аварийной остановки.
11. Проезд регулируемого перекрестка.



Условные обозначения

- Уступите дорогу
- Главная дорога
- Пешеходный переход
- Ограничение скорости
- Направление главной дороги
- Пешеходный переход
- Дети
- Обгон запрещен
- Преимущество встречного движения
- Преимущество перед встречным движением
- Пересечение со второстепенной дорогой
- Примыкание второстепенной дороги
- Остановка запрещена

- Место остановки автобуса
- Въезд запрещен
- Движение без остановки запрещено
- Железнодорожный переезд без шлагбаума
- Неровная дорога

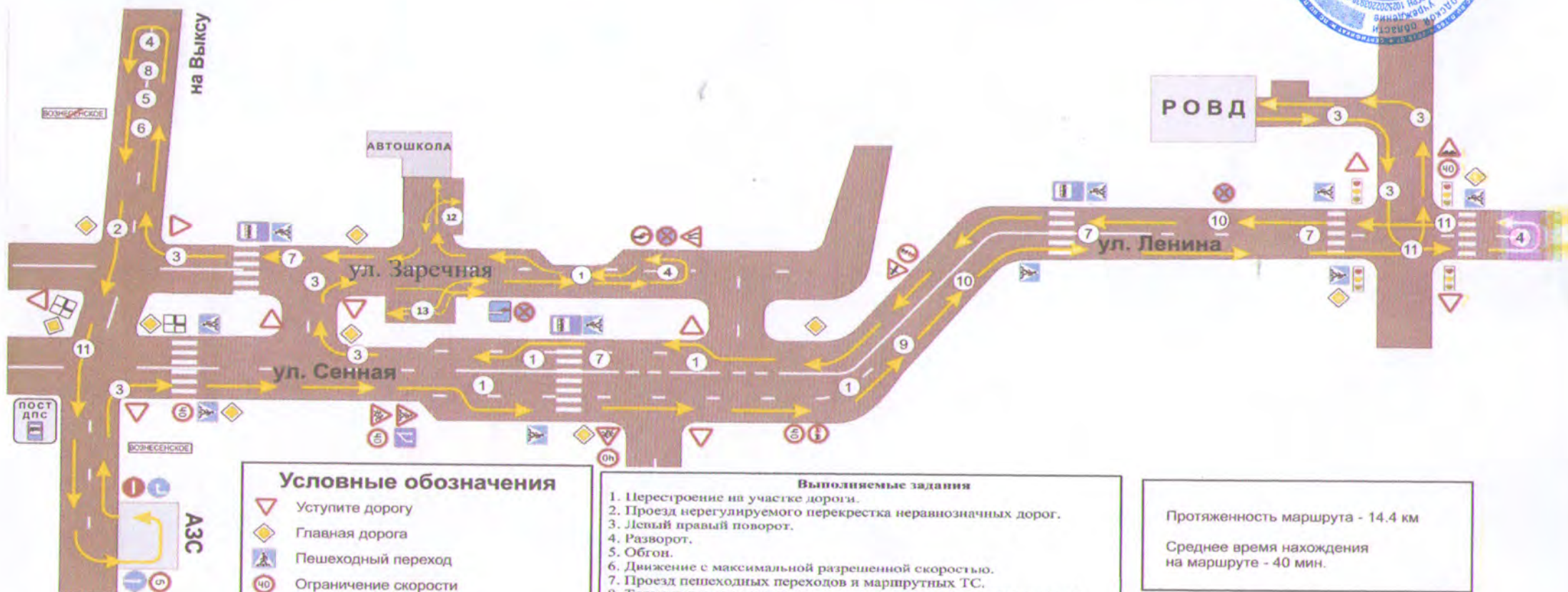
- Направление поворота
- Начало полосы
- Сужение дороги
- Крутой подъем
- Траектория движения
- Пешеходный переход

Информация о маршруте
Протяженность маршрута - 17,7 км.
Среднее время нахождения на маршруте - 50 мин.

СХЕМА

учебного маршрута №2 по Вознесенскому району

Директор ГБПОУ Областной
многопрофильный техникум
Ю.А. Комков



Условные обозначения

- Уступите дорогу
- Главная дорога
- Пешеходный переход
- Ограничение скорости
- Направление главной дороги
- Пешеходный переход Дети
- Обгон запрещен
- Преимущество встречного движения
- Преимущество перед встречным движением
- Пересечение со второстепенной дорогой
- Примыкание второстепенной дороги
- Остановка запрещена

Выполняемые задания

1. Перестроение на участке дороги.
2. Проезд нерегулируемого перекрестка неравнозначных дорог.
3. Левый правый поворот.
4. Разворот.
5. Обгон.
6. Движение с максимальной разрешенной скоростью.
7. Проезд пешеходных переходов и маршрутных ТС.
8. Торможение и остановка при движении на различных скоростях.
9. Остановка и трогание на подъеме.
10. применение аварийной сигнализации и знака аварийной остановки.
11. Проезд регулируемого перекрестка.
12. Заезд в бокс с применением заднего хода.
13. Параллельная парковка задним ходом.

- Место остановки автобуса
- Въезд запрещен
- Движение без остановки запрещено
- Железнодорожный переезд без шлагбаума
- Неровная дорога

- Направление поворота
- Начало полосы
- Сужение дороги
- Траектория движения
- Пешеходный переход

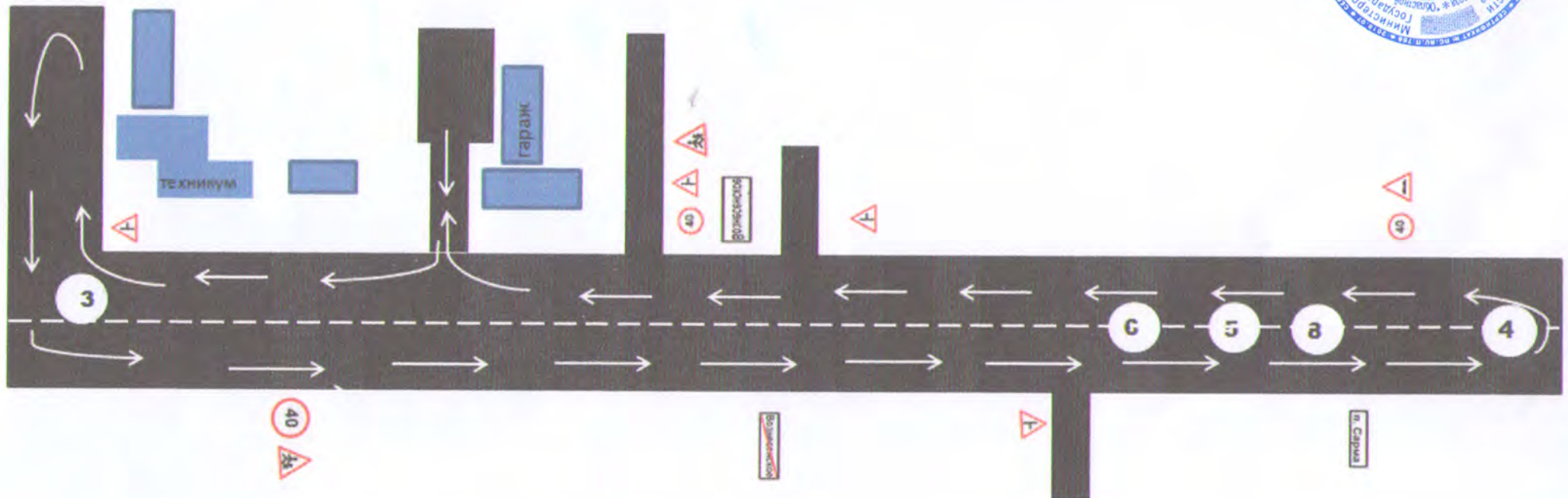
Протяженность маршрута - 14.4 км

Среднее время нахождения
на маршруте - 40 мин.

СХЕМА

учебного маршрута №3
по Вознесенскому району

Директор ГБПОУ Областной
многопрофильный техникум
Ю.А. Комков



Условные обозначения

- ограничение скорости
- примыкание второстепенной дороги
- дети
- неровная дорога

Выполняемые задания

3. Левый, правый поворот
4. Разворот
5. Обгон
6. Движение с максимально разрешенной скоростью
8. Торможение и остановка при движении на различных скоростях

Протяженность маршрута – 30 км

Среднее время нахождения на маршруте – 55 мин